

«СОГЛАСОВАНО»

Глава сельского поселения
Пипиноборское

«28» 08 2019 г.

А.И. Иванов



«УТВЕРЖДАЮ»

Директор БОУ ДО
«Вашкинский ЦДО»

«28» 08 2019 г.

Н.В. Белова



«СОГЛАСОВАНО»

Начальник ОГИБДД по
Вашкинскому району МО МВД

России «Белозерский»

«28» 08 2019 г.

Е.Н. Морозов



ПАСПОРТ

дорожной безопасности образовательного учреждения

БОУ ДО «Вашкинский центр

дополнительного образования»

(наименование образовательного учреждения)

2019

Количество учащихся 500

Наличие уголка по БДД: имеется, в фойе, содержащаяся в нем информация: схема безопасного маршрута для пешехода по прилегающей к образовательной организации территории, наглядные пособия по дорожной безопасности для пешеходов, пассажиров, велосипедистов, с учетом дорожных и метеорологических условий.

Наличие класса по БДД: нет

Наличие автогородка (площадки) по БДД: нет

Наличие автобуса: нет

Время занятий в ОУ: 13.00-19.00

Телефоны оперативных служб:

УУП: Ерофеев Валерий Владимирович, 2-10-89

ССМП: 03

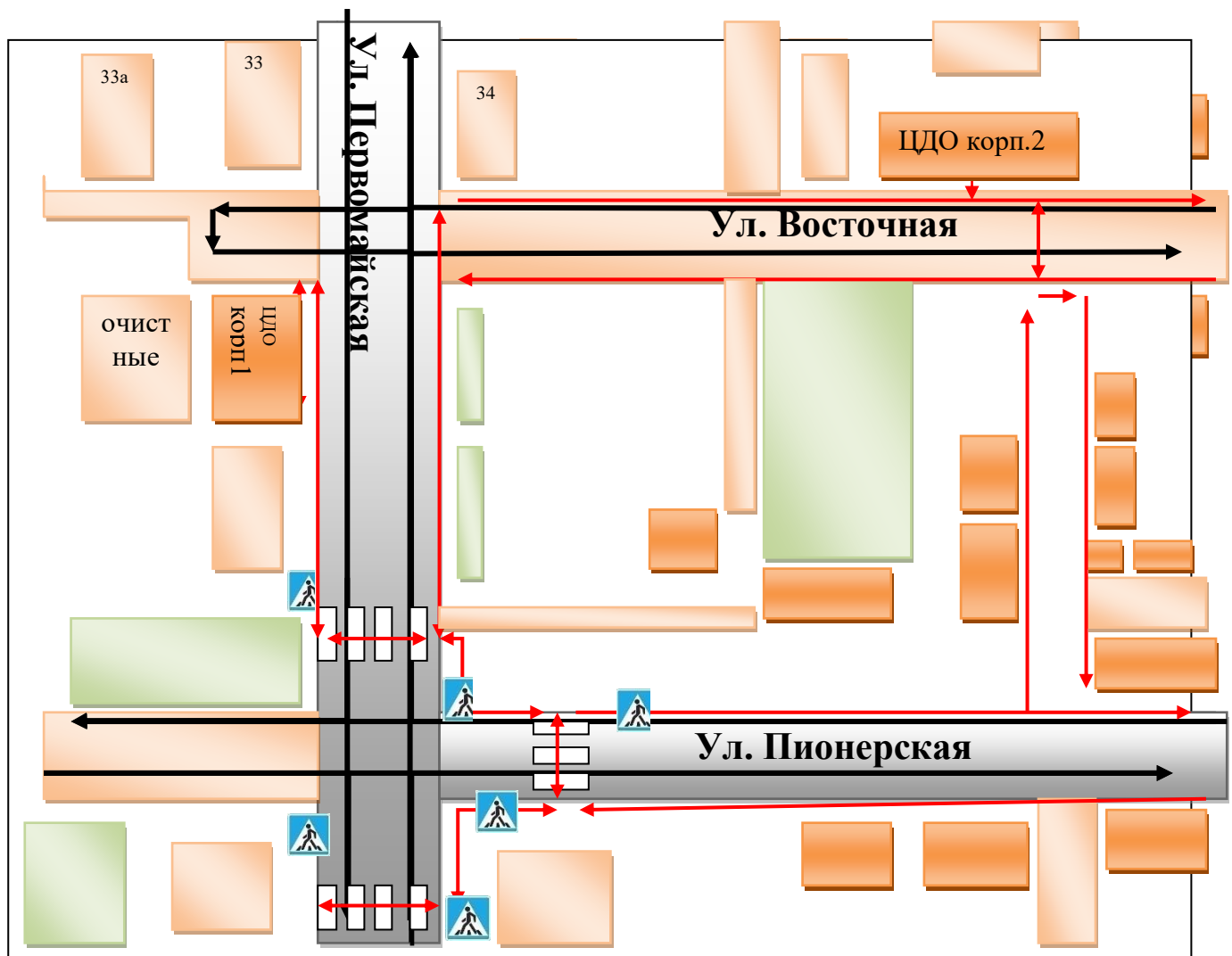
ПЧ-34, п. Заречный, ул. Механизаторов, 9, тел. 2-17-74, 01,112 , АПССО

Приложения

I. План-схемы ОУ.

- 1) район расположения ОУ, пути движения транспортных средств и детей;
- 2) организация дорожного движения в непосредственной близости от образовательного учреждения с размещением соответствующих технических средств, маршруты движения детей и расположение парковочных мест;
- 3) маршруты движения организованных групп детей от ОУ к стадиону, парку или к спортивно-оздоровительному комплексу;
- 4) пути движения транспортных средств к местам разгрузки/погрузки и рекомендуемых безопасных путей передвижения детей по территории образовательного учреждения.

**План-схема района расположения БОУ ДО «Вашкинский ЦДО»,
пути движения транспортных средств и детей (обучающихся)**









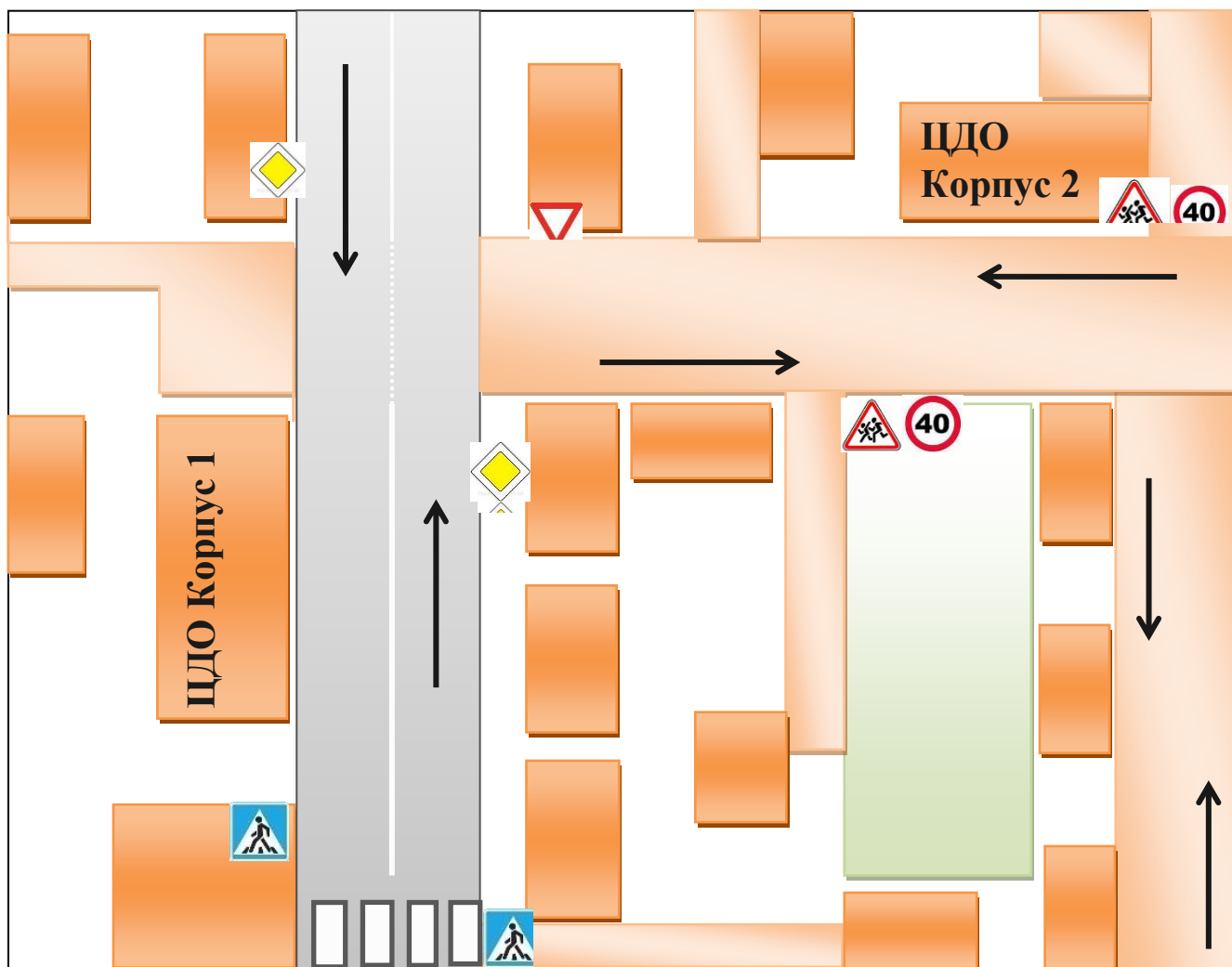
-  - Жилые застройки.
-  - Проезжая часть. Асфальт.
-  - Проезжая часть. Грунтовая дорога.
-  - Зеленые насаждения.
-  - Движение транспортных средств.
-  - Движение детей.

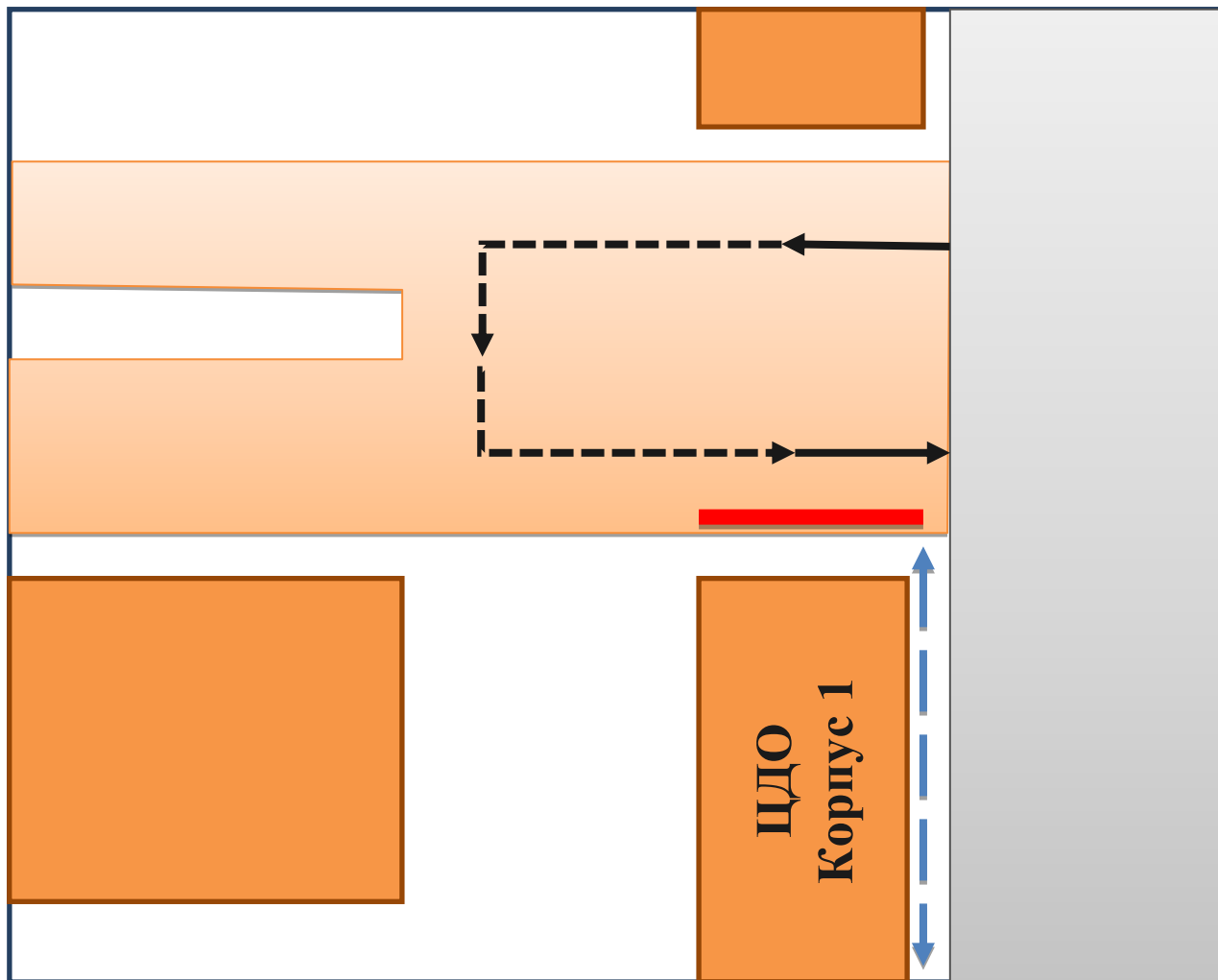
Схема организации дорожного движения в непосредственной близости от образовательного учреждения с размещением соответствующих технических средств, маршруты движения детей и расположение парковочных мест








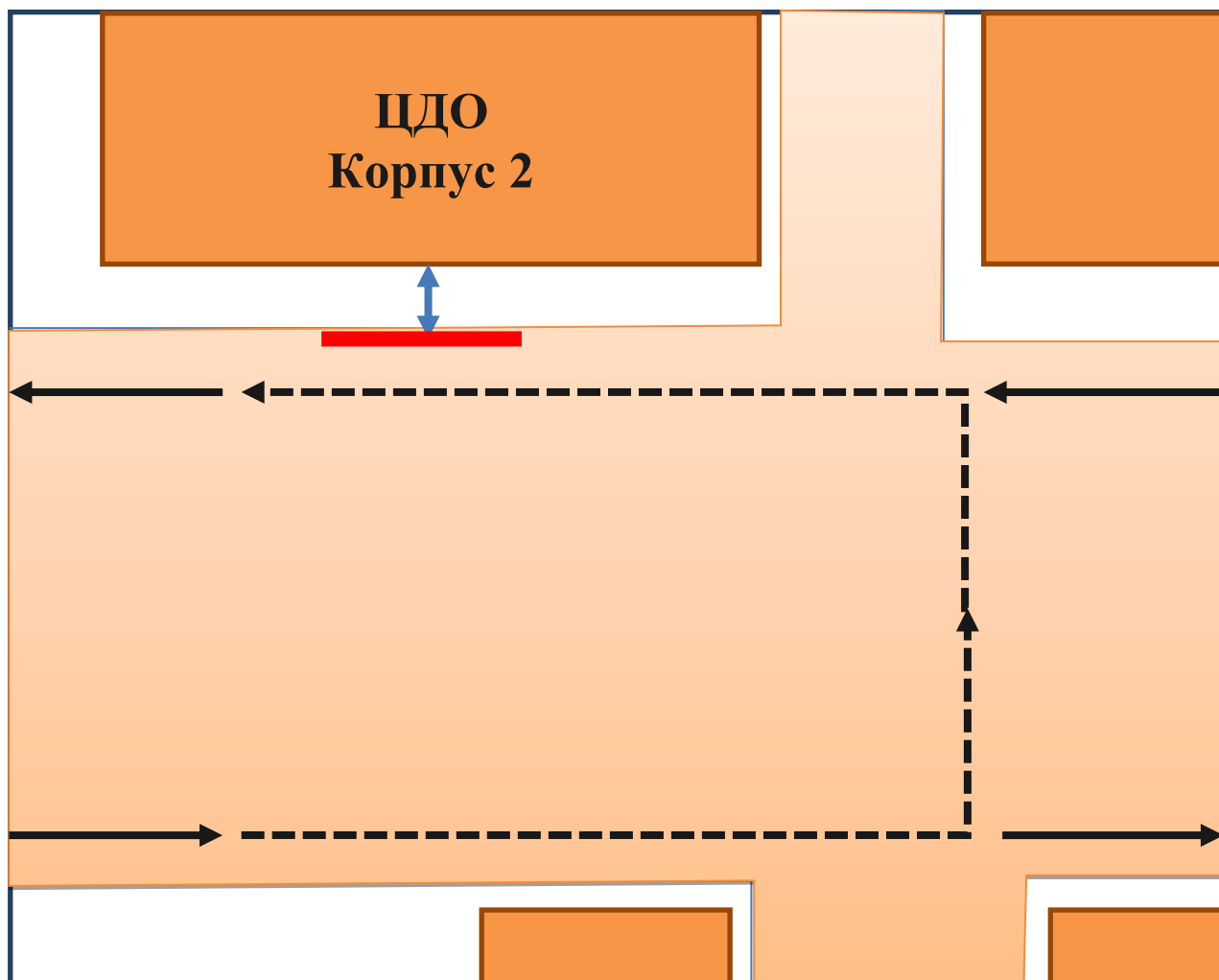
Маршруты движения организованных групп детей от ОУ к стадиону, парку, ФОКу



Пути движения транспортных средств к местам разгрузки/погрузки и рекомендуемые пути передвижения детей по территории образовательного учреждения



-  - въезд/выезд грузовых транспортных средств
-  - движение грузовых транспортных средств по территории образовательного учреждения
-  - движение детей и подростков на территории образовательного учреждения
-  - место разгрузки/погрузки



- въезд/выезд грузовых транспортных средств



- движение грузовых транспортных средств по территории образовательного учреждения

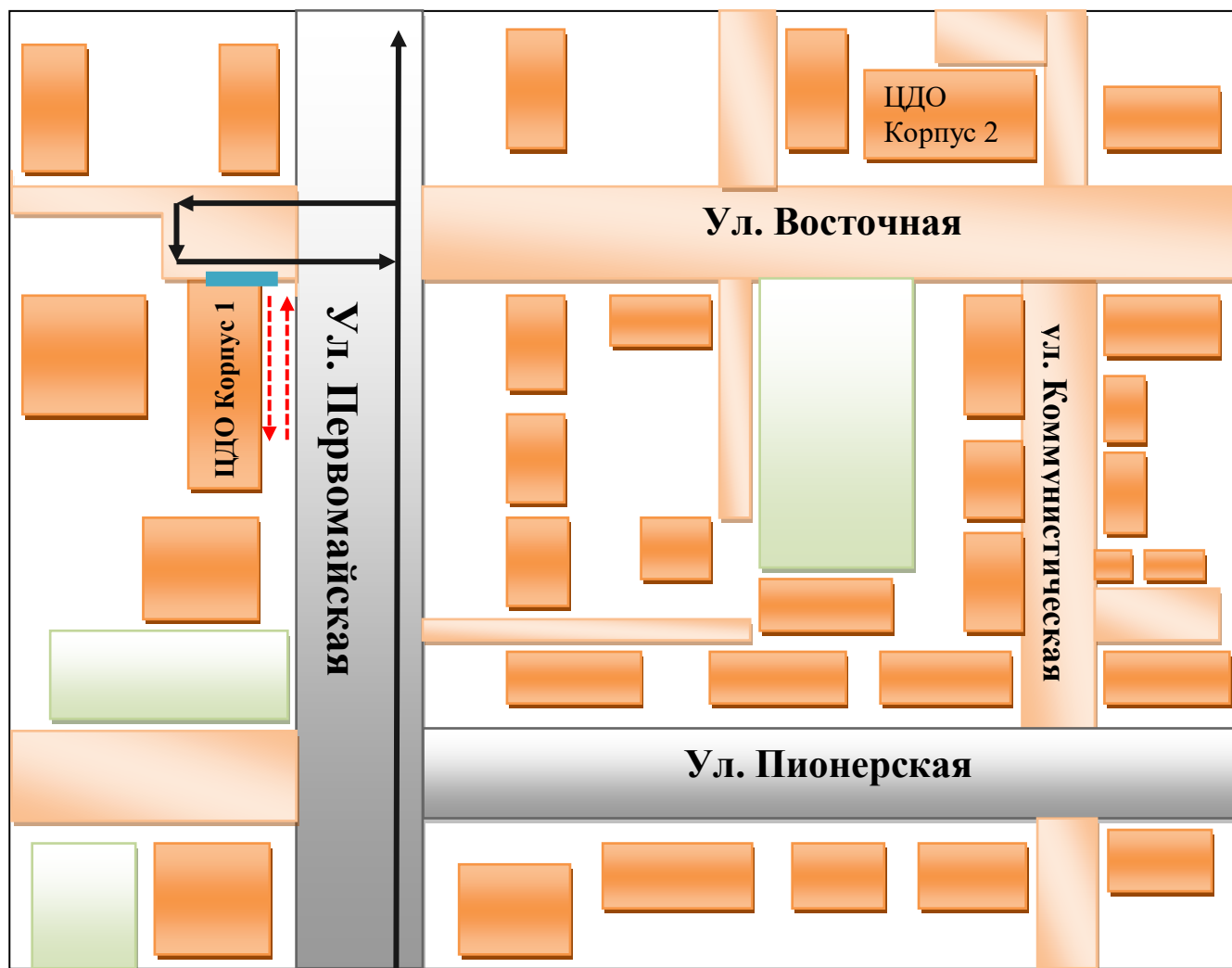


- движение детей и подростков на территории образовательного учреждения



- место разгрузки/погрузки

Безопасное расположение остановки автобуса у ОУ



- движение школьного автобуса



- движение детей и подростков к месту посадки/высадки



- место посадки/высадки детей и подростков